



# Catálogo de señalización

Real Decreto 465/2025, de 10 de junio, por el que se modifica el Reglamento General de Circulación, aprobado por Real Decreto 1428/2003, de 21 de noviembre, en materia de señalización de tráfico.



En Señalizaciones Villar llevamos más de 40 años liderando la seguridad vial. Desde 1981, Señalizaciones Villar recorre el camino de la innovación y el compromiso con la seguridad vial. Nacida como la primera empresa del Grupo Villar, ha evolucionado hasta posicionarse como uno de los referentes nacionales en la fabricación e instalación de señalización, conservación de carreteras y ejecución de obra civil.

A lo largo de estas cuatro décadas, la compañía ha consolidado una sólida reputación por su experiencia, profesionalidad y cobertura en todo el territorio nacional. Nuestro compromiso con la innovación, la sostenibilidad y la excelencia técnica nos impulsa a seguir avanzando y trabajando para mejorar la seguridad y eficiencia de nuestras carreteras.





# Advertencia de peligro



**P-1**  
Intersección  
con prioridad



**P-1a**  
Intersección con  
prioridad sobre  
vía a la derecha



**P-1b**  
Intersección con  
prioridad sobre  
vía a la izquierda



**P-1c**  
Intersección con  
prioridad sobre  
incorporación  
por la derecha



**P-1d**  
Intersección con  
prioridad sobre  
incorporación  
por la izquierda



**P-1e**  
Tramo con  
accesos directos



**P-2**  
Intersección  
con prioridad  
a la derecha



**P-3**  
Semáforos



**P-4**  
Glorieta



**P-5**  
Puente móvil



**P-6**  
Cruce de  
tranvía



**P-7**  
Paso a nivel  
con barrera



**P-8**  
Paso a nivel  
sin barrera



**P-9a**  
Aproximación a  
un paso de nivel,  
puente móvil o muelle  
(200 m, lado derecho)



**P-9b**  
Aproximación a  
un paso de nivel,  
puente móvil o muelle  
(150 m, lado derecho)



**P-9c**  
Aproximación a  
un paso de nivel,  
puente móvil o muelle  
(100 m, lado derecho)



**P-10a**  
Aproximación a  
un paso de nivel,  
puente móvil o muelle  
(200 m, lado izquierdo)



**P-10b**  
Aproximación a  
un paso de nivel,  
puente móvil o muelle  
(150 m, lado izquierdo)



**P-10c**  
Aproximación a  
un paso de nivel,  
puente móvil o muelle  
(100 m, lado izquierdo)



**P-11**  
Situación de  
un paso a nivel  
sin barreras



**P-11a**  
Situación de  
un paso a nivel  
sin barreras de más  
de una vía férrea



**P-12**  
Aeropuerto



**P-13a**  
Curva  
peligrosa hacia  
la derecha



**P-13b**  
Curva  
peligrosa hacia  
la izquierda



**P-14a**  
Curvas  
peligrosas hacia  
la derecha



**P-14b**  
Curvas  
peligrosas hacia  
la izquierda



**P-15**  
Perfil  
irregular



**P-15a**  
Resalte



**P-15b**  
Badén



**P-16a**  
Bajada con  
fuerte pendiente



**P-16b**  
Subida con  
fuerte pendiente



**P-17**  
Estrechamiento  
de la calzada



**P-17a**  
Estrechamiento  
de la calzada  
por la derecha



**P-17b**  
Estrechamiento  
de la calzada  
por la izquierda



**P-18**  
Obras



**P-19**  
Pavimento  
deslizante



**P-20a**  
Paso para  
peatones



**P-20b**  
Peatones



**P-20c**  
Pasos para  
peatones y  
ciclistas



**P-21a**  
Niños



**P-21b**  
Personas con  
dificultades  
motrices



**P-22a**  
Paso para  
ciclistas



**P-22b**  
Ciclistas



**P-23**  
Paso de  
animales  
domésticos o  
ganado



**P-24**  
Paso de  
animales en  
libertad



**P-24a**  
Paso de  
animales en  
libertad  
(jabalíes)



**P-25**  
Circulación  
en ambos  
sentidos



**P-26**  
Desprendimiento



**P-27**  
Muelle



**P-28**  
Proyección  
de gravilla



**P-29**  
Viento  
transversal



**P-30**  
Escalón  
lateral



**P-31**  
Congestión



**P-32**  
Obstrucción  
en la calzada



**P-33**  
Visibilidad  
reducida



**P-34**  
Presencia de  
hielo o nieve



**P-35**  
Trenzado



**P-50**  
Otros peligros

## Prioridad



**R-1**  
Ceda el paso



**R-2**  
Detención obligatoria o stop



**R-3**  
Calzada con prioridad



**R-4**  
Fin de prioridad



**R-5**  
Prioridad del sentido contrario



**R-6**  
Prioridad respecto al sentido contrario

## Prohibición de entrada



**R-100**  
Circulación prohibida



**R-101**  
Entrada prohibida



**R-102**  
Entrada prohibida de vehículos a motor



**R-103**  
Entrada prohibida a vehículos a motor, excepto motocicletas de dos ruedas



**R-104**  
Entrada prohibida a motocicletas



**R-105**  
Entrada prohibida a ciclomotores



**R-106**  
Entrada prohibida a vehículos destinados a mercancías



**R-107**  
Entrada prohibida a vehículos destinados al transporte de mercancías con mayor masa autorizada que la indicada



**R-108**  
Entrada prohibida a vehículos que transporten mercancías peligrosas



**R-109**  
Entrada prohibida a vehículos que transporten mercancías explosivas o inflamables



**R-110**  
Entrada prohibida a vehículos que transporten productos contaminantes del agua



**R-111**  
Entrada prohibida a vehículos agrícolas de motor



**R-112**  
Entrada prohibida a vehículos de motor con remolque exceptuando los de un solo eje



**R-113**  
Entrada prohibida a vehículos de tracción animal



**R-114**  
Entrada prohibida a ciclos



**R-115**  
Entrada prohibida a carros de mano



**R-116**  
Entrada prohibida a peatones



**R-117**  
Entrada prohibida a animales de montura



**R-118**  
Entrada prohibida a vehículos de movilidad personal



**R-119**  
Entrada prohibida a ciclos y a vehículos de movilidad personal



**R-120**  
Entrada prohibida a vehículos en función de su distintivo ambiental u otros criterios ambientales

## Restricción de paso



**R-200**  
Prohibición de pasar sin detenerse



**R-201**  
Limitación de masa



**R-202**  
Limitación de masa por eje



**R-203**  
Limitación de longitud



**R-204**  
Limitación de anchura



**R-205**  
Limitación de altura

## Prohibición y restricción



**R-300**  
Separación mínima



**R-301**  
Velocidad máxima



**R-302**  
Giro a la derecha prohibido



**R-303**  
Giro a la izquierda prohibido



**R-304**  
Cambio de sentido prohibido



**R-305**  
Adelantamiento prohibido



**R-306**  
Adelantamiento prohibido para camiones



**R-307**  
Parada y estacionamiento prohibido



**R-307a**  
Parada y estacionamiento prohibido hacia ambos lados de la señal



**R-307b**  
Parada y estacionamiento prohibido hacia el lado de la señal indicado por la flecha



**R-307c**  
Parada y estacionamiento prohibido hacia el lado de la señal indicado por la flecha



**R-308**  
Estacionamiento prohibido



**R-308c**  
Estacionamiento prohibido la primera quincena



**R-308d**  
Estacionamiento prohibido la segunda quincena



**R-308e**  
Estacionamiento prohibido en vado



**R-308f**  
Estacionamiento prohibido hacia ambos lados de la señal



**R-308g**  
Estacionamiento prohibido hacia el lado de la señal indicado por la flecha



**R-308h**  
Estacionamiento prohibido hacia el lado de la señal indicado por la flecha



**R-309**  
Zona de estacionamiento limitado



**R-310**  
Advertencias acústicas prohibidas



# Obligación



**R-400a**  
Sentido obligatorio



**R-400b**  
Sentido obligatorio



**R-400c**  
Sentido obligatorio



**R-400d**  
Sentido obligatorio



**R-400e**  
Sentido obligatorio



**R-401a**  
Paso obligatorio



**R-401b**  
Paso obligatorio



**R-401c**  
Paso obligatorio



**R-402**  
Sentido obligatorio en glorieta



**R-403a**  
Únicas direcciones y sentidos permitidos



**R-403b**  
Únicas direcciones y sentidos permitidos



**R-403c**  
Única dirección y sentidos permitidos



**R-404**  
Calzada obligatoria para automóviles, excepto motocicletas de dos ruedas



**R-405**  
Calzada obligatoria para motocicletas de dos ruedas



**R-406**  
Calzada obligatoria para camiones, tractocamiones y furgones o furgonetas



**R-407a**  
Vía reservada y obligatoria para ciclos



**R-407b**  
Vía reservada y obligatoria para ciclomotores



**R-408**  
Camino obligatorio para vehículos de tracción animal



**R-409**  
Camino reservado y obligatorio para animales de montura



**R-410**  
Camino reservado y obligatorio para peatones



**R-411**  
Velocidad mínima



**R-412**  
Cadenas para nieve



**R-412b**  
Neumáticos de invierno



**R-413**  
Alumbrado de corto alcance



**R-414**  
Calzada obligatoria para vehículos que transporten mercancías peligrosas



**R-415**  
Calzada obligatoria para vehículos que transporten productos contaminantes del agua



**R-416**  
Calzada obligatoria para vehículos que transporten mercancías explosivas e inflamables



**R-417**  
Uso obligatorio del cinturón de seguridad



**R-418**  
Vía exclusiva para vehículos dotados de equipo de peaje operativo. Telepeaje obligatorio



**R-419**  
Camino obligatorio para tractores



**R-420**  
Vía reservada y obligatoria para vehículos de movilidad personal



**R-421**  
Vía reservada y obligatoria para ciclos y vehículos de movilidad personal



**R-422**  
Desmontar y continuar a pie

# Fin de prohibición, restricción u obligación



**R-500**  
Fin de prohibiciones



**R-501**  
Fin de limitación de velocidad



**R-502**  
Fin de la prohibición de adelantamiento



**R-503**  
Fin de la prohibición de adelantamiento de camiones



**R-504**  
Fin de zona de estacionamiento limitado



**R-505**  
Fin de vía reservada y obligatoria para ciclos



**R-506**  
Fin de velocidad mínima



**R-507**  
Fin de calzada obligatoria para automóviles, excepto motocicletas de dos ruedas



**R-508**  
Fin de calzada obligatoria para motocicletas de dos ruedas



**R-509**  
Fin de calzada obligatoria para camiones, tractocamiones y furgones o furgonetas



**R-510**  
Fin de vía reservada y obligatoria para ciclomotores



**R-511**  
Fin de camino obligatorio para vehículos de tracción animal



**R-512**  
Fin de camino reservado y obligatorio para animales de montura



**R-513**  
Fin de camino reservado y obligatorio para peatones



**R-514**  
Fin de camino obligatorio para tractores



**R-515**  
Fin de vía reservada y obligatoria para vehículos de movilidad personal



**R-516**  
Fin de vía reservada y obligatoria para ciclos y para vehículos de movilidad personal

# Indicaciones generales



**S-1**  
Autopista



**S-1a**  
Autovía



**S-1b**  
Carretera multicarril



**S-1c**  
Carretera 2+1



**S-2**  
Fin de autopista



**S-2a**  
Fin de autovía



**S-2b**  
Fin de carretera multicarril



**S-2c**  
Fin de carretera 2+1



**S-3**  
Vía reservada para automóviles



**S-4**  
Fin de vía reservada para automóviles



**S-5**  
Túnel



**S-7**  
Velocidad máxima aconsejada



**S-8**  
Fin de velocidad máxima aconsejada



**S-9**  
Intervalo aconsejado de velocidades



**S-10**  
Fin de intervalo aconsejado de velocidades



**S-11**  
Calzada de un carril de sentido único



**S-11a**  
Calzada de dos carriles de sentido único



**S-11b**  
Calzada de tres carriles de sentido único



**S-12a**  
Tramo de calzada de sentido único



**S-12b**  
Tramo de calzada de sentido único



**S-13**  
Situación de un paso de peatones



**S-14a**  
Paso superior para peatones



**S-14b**  
Paso inferior para peatones



**S-14c**  
Paso superior para peatones con rampa



**S-14d**  
Paso inferior para peatones con rampa



**S-14e**  
Paso superior para peatones con rail para ciclos



**S-14f**  
Paso superior para peatones con rail para ciclo



**S-15a**  
Calzada sin salida



**S-15b**  
Preseñalización de calzada sin salida



**S-15c**  
Preseñalización de calzada sin salida



**S-15d**  
Preseñalización de calzada sin salida



**S-15e**  
Calzada sin salida excepto para peatones o ciclos



**S-16**  
Zona de frenado de emergencia



**S-17**  
Estacionamiento



**S-17a**  
Estacionamiento de necesidad



**S-18**  
Lugar reservado para taxis



**S-19**  
Parada de autobuses



**S-20**  
Parada de tranvías



**S-21**  
Transitabilidad en tramo o puerto de montaña



**S-22**  
Cambio de sentido al mismo nivel



**S-23**  
Hospital



**S-24**  
Fin de obligación de alumbrado de corto alcance (cruce)



**S-25**  
Cambio de sentido a distinto nivel



**S-26a**  
Panel de aproximación a salida (300 m)



**S-26b**  
Panel de aproximación a salida (200 m)



**S-26c**  
Panel de aproximación a salida (100 m)



**S-27**  
Auxilio en carretera



**S-28**  
Zona de estancia y juego



**S-29**  
Fin de zona de estancia y juego



**S-30a**  
Zona peatonal



**S-31a**  
Fin de zona peatonal



**S-32**  
Telepeaje



**S-33**  
Senda ciclopeatonal



**S-34**  
Apartadero



**S-34a**  
Apartadero en túneles con teléfono de emergencia



**S-35**  
Vía reservada para ciclos



**S-36**  
Fin de vía reservada para ciclos



**S-37**  
Vía reservada para vehículos de movilidad personal



**S-38**  
Vía reservada para ciclos y vehículos de movilidad personal



**S-39**  
Fin de vía reservada para vehículos de movilidad personal



**S-40**  
Fin de vía reservada para ciclos y vehículos de movilidad personal



**S-41**  
Vía reservada para ciclos y peatones de circulación diferenciado entre ellos



**S-42**  
Fin de vía reservada para ciclos y peatones de circulación diferenciado entre ellos



**S-43**  
Vía reservada para ciclos, VMP y peatones, con espacio de circulación diferenciado entre los primeros y los terceros



**S-44**  
Fin de vía reservada para ciclos, VMP y peatones, con espacio de circulación diferenciado entre los primeros y los terceros



**S-45**  
Situación de un paso para ciclistas



**S-46**  
Situación de un paso para peatones y ciclistas



**S-47**  
Zona de coexistencia



**S-48**  
Fin de zona de coexistencia



**S-49**  
Avanza moto o bici

# Carriles



**S-50a**

Carriles reservados en función de la velocidad señalizada



**S-50b**

Carriles reservados en función de la velocidad señalizada



**S-50c**

Carriles reservados en función de la velocidad señalizada



**S-50d**

Carriles reservados en función de la velocidad señalizada



**S-50e**

Carriles reservados en función de la velocidad señalizada



**S-51a**

Carril reservado para tipos específicos de vehículos



**S-51b**

Carril reservado para vehículos con alta ocupación (VAO)



**S-52**

Final de carril destinado a la circulación



**S-52a**

Final de carril destinado a la circulación



**S-52b**

Final de carril destinado a la circulación



**S-52c**

Final de carril destinado a la circulación



**S-52d**

Final de carril destinado a la circulación



**S-52e**

Final de carril destinado a la circulación



**S-52f**

Final de carril destinado a la circulación



**S-52g**

Final de carril destinado a la circulación



**S-53**

Paso de uno a dos carriles de circulación



**S-53a**

Paso de uno a dos carriles de circulación con especificación de la velocidad máxima en cada uno de ellos



**S-53b**

Paso de dos a tres carriles de circulación



**S-53c**

Paso de dos a tres carriles de circulación con especificación de la velocidad máxima en cada uno de ellos



**S-60a**

Bifurcación hacia la izquierda en calzada de dos carriles



**S-60b**

Bifurcación hacia la derecha en calzada de dos carriles



**S-61a**

Bifurcación hacia la izquierda en calzada de tres carriles



**S-61b**

Bifurcación hacia la derecha en calzada de dos carriles



**S-61c**

Bifurcación hacia la derecha en calzada de dos carriles en el sentido propio de circulación y un carril en el sentido opuesto



**S-62a**

Bifurcación hacia la izquierda en calzada de cuatro carriles



**S-62b**

Bifurcación hacia la derecha en calzada de cuatro carriles



**S-63a**

Bifurcación en calzada de cuatro carriles



**S-63b**

Bifurcación en calzada de tres carriles



**S-63c**

Bifurcación de dos carriles hacia la izquierda en calzada de cuatro carriles



**S-63d**

Bifurcación de dos carriles hacia la derecha en calzada de cuatro carriles



**S-64a**

Vía reservada y obligatoria para ciclos adosada a calzada de un único sentido de circulación



**S-64b**

Vía reservada y obligatoria para ciclos adosada a calzada de doble sentido de circulación



**S-65a**

Vía reservada para ciclos adosada a calzada de un único sentido de circulación



**S-65b**

Vía reservada para ciclos adosada a calzada de doble sentido de circulación



**S-66**

Carril bici en sentido opuesto



**S-68**

Tramo de calzada con carril para el sentido propio de circulación y dos carriles para el sentido opuesto



**S-70a**

Confluencia de un carril por la izquierda en calzada de un carril



**S-70b**

Confluencia de un carril por la derecha en calzada de un carril



**S-71a**

Confluencia de un carril por la izquierda en calzada de dos carriles



**S-71b**

Confluencia de un carril por la derecha en calzada de dos carriles



**S-72a**

Confluencia de un carril por la izquierda en calzada de tres carriles



**S-72b**

Confluencia de un carril por la derecha en calzada de tres carriles



**S-73a**

Confluencia de dos carriles por la izquierda en calzada de tres carriles



**S-73b**

Confluencia de dos carriles por la derecha en calzada de tres carriles

# Identificación de carreteras

**E-90**

**S-400**

Itinerario de la red internacional «E»

**A-30**

**S-410**

Autopista y autovía

**AP-6**

**S-410a**

Autopista de peaje

**N-401**

**S-420**

Carretera convencional o carretera multicarril de la red del Estado

**EX-100**

**S-430**

Carretera de primer nivel perteneciente a una red diferente de la del Estado

**ZA-320**

**S-440**

Carretera de segundo nivel perteneciente a una red diferente de la del Estado

**CC-30**

**S-450**

Carretera de tercer nivel perteneciente a una red diferente de la del Estado



## De servicio

## Paneles complementarios



**S-100**  
Puesto de  
socorro



**S-101**  
Base de  
ambulancia



**S-102**  
Servicio de  
inspección técnica  
de vehículos



**S-103**  
Taller de  
reparación



**S-104**  
Teléfono



**S-105**  
Surtidor de  
carburante



**S-105b**  
Surtidor de  
carburante y GLP



**S-105c**  
Surtidor  
de GLP



**S-105d**  
Surtidor de  
carburante y  
estación de  
recarga eléctrica



**S-105e**  
Estación de  
recarga eléctrica



**S-105f**  
Surtidor de  
carburante, GLP  
y estación de  
recarga eléctrica



**S-106**  
Taller de  
reparación y  
surtidor de  
carburante



**S-107**  
Campamento



**S-108**  
Agua



**S-109**  
Lugar  
pintoresco



**S-110**  
Hotel o  
motel



**S-111**  
Restauración



**S-112**  
Cafetería



**S-113**  
Terreno para  
remolques-vivienda



**S-114**  
Merendero



**S-115**  
Punto de partida  
para excursiones  
a pie



**S-116**  
Campamento y  
terreno para  
remolques-vivienda



**S-117**  
Albergue  
juvenil



**S-118**  
Información  
turística



**S-119**  
Coto de  
pesca



**S-120**  
Parque o  
espacio natural



**S-121**  
Monumento



**S-122**  
Otros servicios



**S-123**  
Área de  
descanso



**S-124**  
Estacionamiento  
para  
usuarios  
del ferrocarril



**S-125**  
Estacionamiento  
para  
usuarios  
del metro



**S-126**  
Estacionamiento  
para  
usuarios  
de autobús




**S-128**  
Punto de  
vaciado de  
caravanas  
y autocaravanas



**S-129**  
Estacionamiento  
de emergencia  
por nevadas




**S-800**  
Distancia al  
comienzo del  
peligro o  
prescripción



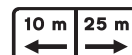
**S-810**  
Longitud del  
tramo peligroso  
o sujeto a  
prescripción



**S-820**  
Extensión de  
la prohibición,  
a un lado



**S-821**  
Extensión de  
la prohibición,  
a un lado



**S-830**  
Extensión de  
la prohibición,  
a ambos lados



**S-840**  
Preseñalización  
de detención  
obligatoria



**S-850**  
Itinerario  
con prioridad



**S-851**  
Itinerario  
con prioridad



**S-852**  
Itinerario  
con prioridad



**S-853**  
Itinerario  
con prioridad



**S-860**  
Genérico



**S-870a**  
Aplicación de  
la señalización



**S-870b**  
Aplicación de  
la señalización



**S-880a**  
Aplicación de  
señalización  
a camiones



**S-880b**  
Aplicación de  
señalización a vehículos  
con remolque  
exceptuando los  
de un solo eje



**S-880c**  
Aplicación de  
señalización  
a autobuses



**S-880d**  
Aplicación de  
señalización  
a ciclos



**S-880e**  
Aplicación de  
señalización  
a vehículos de  
movilidad  
personal



**S-880f**  
Aplicación de  
señalización  
a ciclos  
y vehículos de  
movilidad personal



**S-890a**  
Aplicación de  
la señalización  
a circunstancias  
de nieve



**S-890b**  
Aplicación de  
la señalización  
a circunstancias  
de lluvia



**S-890c**  
Aplicación de  
la señalización  
a circunstancias  
de niebla



**S-891**  
Distancia lateral  
en adelantamiento  
a ciclo o ciclomotor



**S-892**  
Vigilancia por  
medios automáticos



# Dirección



## S-300

Poblaciones de uno o varios itinerarios por carretera convencional o carretera multicarril



## S-301

Poblaciones de un itinerario por autopista o autovía



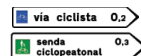
## S-320

Lugares de interés por carretera convencional o carretera multicarril




## S-321

Lugares de interés por autopista o autovía



## S-322

Señal de destino hacia una vía ciclista o senda ciclopeatonal



## S-341

Señales de destino de salida inmediata hacia carretera convencional o carretera multicarril



## S-342

Señales de destino de salida inmediata hacia autopista o autovía



## S-344

Señales de destino de salida inmediata, exclusiva o compartida con carretera convencional o carretera multicarril, hacia los servicios indicados



## S-347

Señales de destino de salida inmediata hacia los servicios indicados, con salida compartida hacia autopista o autovía



## S-348

Señalización de salida inmediata, con cartel lateral, en carretera convencional o carretera multicarril hacia carretera convencional o carretera multicarril



## S-348a

Señalización de salida inmediata, con cartel lateral, en carretera convencional o carretera multicarril hacia carretera convencional o carretera multicarril y dirección propia



## S-349

Señalización de salida inmediata, con cartel lateral, en carretera convencional o carretera multicarril hacia autopista o autovía



## S-349a

Señalización de salida inmediata, con cartel lateral, en carretera convencional o carretera multicarril hacia autopista o autovía y dirección propia



## S-350

Señalización de salida inmediata, con cartel sobre la calzada, en carretera convencional o carretera multicarril hacia carretera convencional o carretera multicarril



## S-350a

Señalización de salida inmediata, con carteles sobre la calzada, en carretera convencional o carretera multicarril hacia carretera convencional o carretera multicarril y dirección propia



## S-351

Señalización de salida inmediata, con cartel sobre la calzada, en carretera convencional o carretera multicarril hacia autopista o autovía



## S-351a

Señalización de salida inmediata, con carteles sobre la calzada, en carretera convencional o carretera multicarril hacia autopista o autovía y dirección propia



## S-352

Señalización de salida inmediata, con cartel sobre la calzada, en carretera convencional o carretera multicarril hacia carretera convencional o carretera multicarril



## S-352a

Señalización de salida inmediata, con carteles sobre la calzada, en autopista o autovía hacia carretera convencional o carretera multicarril y dirección propia



## S-353

Señalización de salida inmediata, con cartel sobre la calzada, en autopista o autovía hacia autopista o autovía



## S-353a

Señalización de salida inmediata, con carteles sobre la calzada, en autopista o autovía hacia autopista o autovía y dirección propia



## S-373

Señalización de la primera salida inmediata de dos muy próximas, con carteles sobre la calzada, en autopista o autovía hacia carretera convencional o carretera multicarril, destinos de la segunda salida y dirección propia



## S-375

Señalización de la primera salida inmediata de dos muy próximas, con carteles sobre la calzada, en autopista o autovía hacia autopista o autovía, destinos de la segunda salida y dirección propia



## S-376

Señalización de salida inmediata a servicios en carreteras convencionales con elevada intensidad de tráfico y en todas las carreteras multicarril



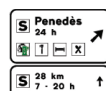
## S-377

Señalización de salida inmediata a servicios en el resto de carreteras convencionales



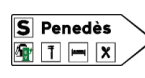
## S-378

Señalización de salida inmediata a servicios en autopista o autovía



## S-379

Señalización de salida inmediata hacia un área de servicios



## S-380

Señal de destino de salida inmediata hacia un área de servicios

# Confirmación



## S-600

Confirmación de poblaciones en un itinerario por carretera convencional o carretera multicarril



## S-602

Confirmación de poblaciones en un itinerario por autopista o autovía



## S-603

Confirmación complementaria con preseñalización de salida



# Localización



**S-500**  
Entrada a poblado



**S-510**  
Fin de poblado



**S-520**  
Localización de puntos geográficos atravesados por la vía



**S-530**  
Localización de un túnel en carretera convencional o carretera multicarril con información sobre sus instalaciones de seguridad



**S-531**  
Localización de un túnel en autopista o autovía con información sobre sus instalaciones de seguridad



**S-532**  
Localización de túnel en carretera convencional o carretera multicarril con información sobre las obligaciones específicas de circulación dentro del mismo



**S-533**  
Localización de túnel en autopista o autovía con información sobre las obligaciones específicas de circulación dentro del mismo



**S-540**  
Situación de límite de provincia



**S-550**  
Situación de límite de comunidad autónoma



**S-551**  
Situación de límite de demarcación hidrográfica



**S-560**  
Situación de límite de comunidad autónoma y provincia



**S-561**  
Cartel institucional en carretera convencional o carretera multicarril



**S-562**  
Cartel institucional en autopista o autovía



**S-570**  
Hito kilométrico en autopista o autovía



**S-570a**  
Hito kilométrico en autopista de peaje



**S-571**  
Hito kilométrico en autopista o autovía perteneciente a un itinerario internacional



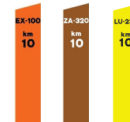
**S-572**  
Hito kilométrico en carretera convencional o carretera multicarril



**S-573**  
Hito kilométrico en carretera convencional o carretera multicarril perteneciente a un itinerario internacional



**S-574 a b c d e**  
Hito miriamétrico en autovía, autopista, autopista de peaje, carretera convencional o carretera multicarril y/o perteneciente a un itinerario internacional



**S-575**  
Hito miriamétrico en carreteras no pertenecientes a la red del Estado

# Otras señales



**S-900**  
Peligro de incendio



**S-910**  
Extintor



**S-920**  
Entrada a España



**S-930**  
Confirmación del país



**S-940**  
Limitaciones de velocidad en España



**S-950**  
Radiofrecuencia de emisoras específicas de información sobre carreteras



**S-960**  
Teléfono de emergencia



**S-970**  
Teléfono de emergencia y extintor de incendios



**S-980**  
Salida de emergencia



**S-980a**  
Salida de emergencia contigua



**S-980b**  
Salida de emergencia contigua



**S-990a**  
Salida de emergencia próxima



**S-990b**  
Salida de emergencia próxima



**S-991a**  
Control de velocidad en carretera convencional o carretera multicarril



**S-991b**  
Control de velocidad en autopista o autovía



**S-991c**  
Control de semáforo en rojo



**S-991d**  
Control de STOP



**S-991e**  
Control de separación mínima en carretera convencional o carretera multicarril



**S-991f**  
Control de separación mínima en autopista o autovía



**S-991g**  
Control de velocidad mediante medios aéreos



**S-992a**  
Señal informativa de la distancia mínima entre vehículos en carretera convencional o carretera multicarril



**S-992b**  
Señal informativa de la distancia mínima entre vehículos dentro de un túnel en carretera convencional o carretera multicarril



**S-992c**  
Señal informativa de la distancia mínima entre vehículos en autopista o autovía



**S-992d**  
Señal informativa de la distancia mínima entre vehículos dentro de un túnel en autopista o autovía



**S-992e**  
Señal informativa de la distancia mínima entre vehículos indicada mediante balizas luminosas



**S-993**  
Advertencia de riesgo de alcances en tramo de autopista o autovía en pendiente ascendente



[www.grupovillar.es](http://www.grupovillar.es)

## OFICINA CENTRAL Y FÁBRICA

SORIA. P.I. Las Casas II, Calle B, Parcela 222. 42005, SORIA  
Tel: (+34) 975 22 05 04  
e-mail: [info@grupovillar.es](mailto:info@grupovillar.es)  
[www.grupovillar.es](http://www.grupovillar.es)

## DELEGACIONES

GALICIA  
CATALUÑA  
MADRID  
COMUNIDAD VALENCIANA  
EXTREMADURA  
ANDALUCÍA ORIENTAL  
CANARIAS

